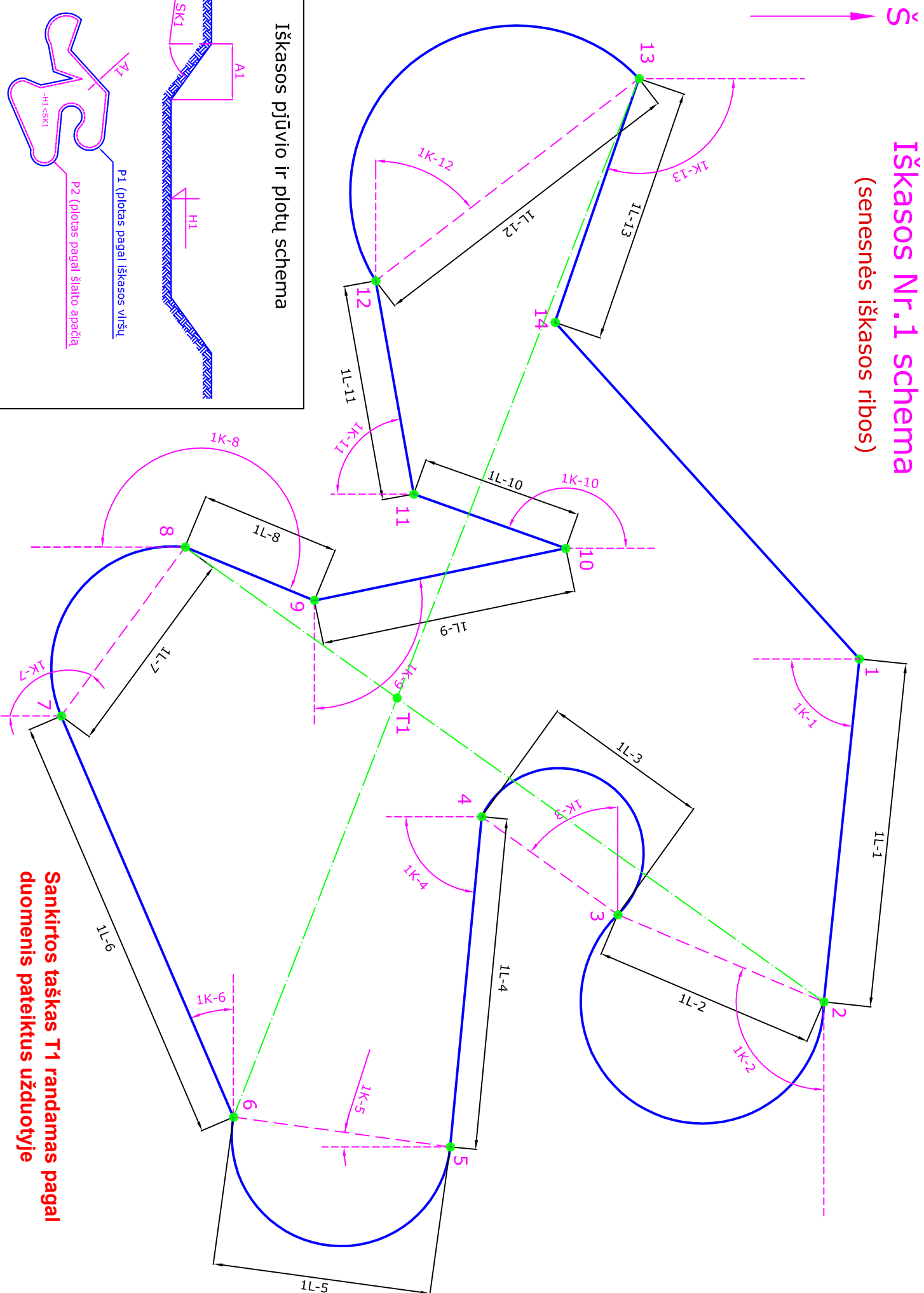


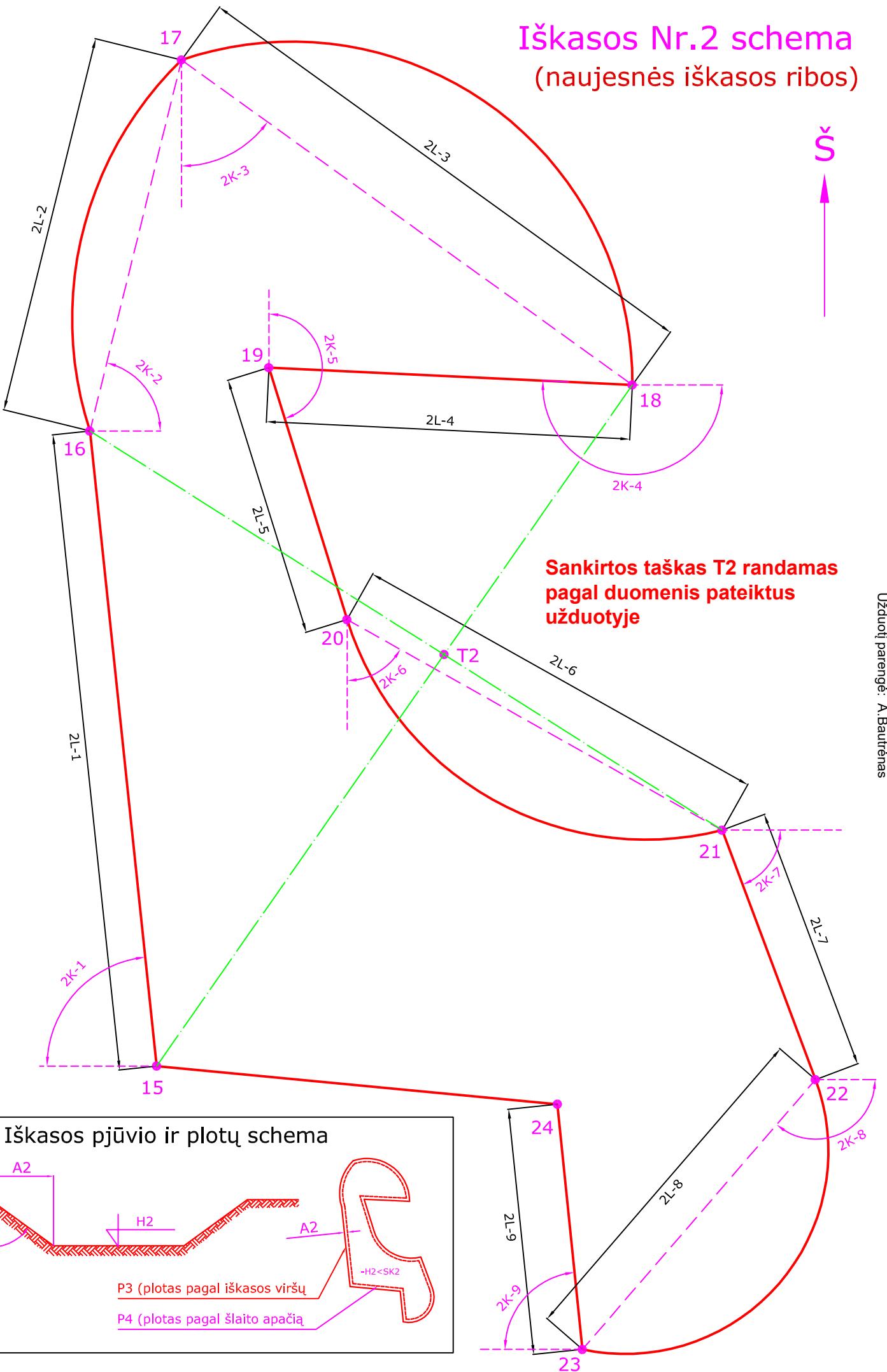
Iškāso Nr.1 schema (senesnēs iškāso ribos)



Iškāso pļūvīo ir plotu schema

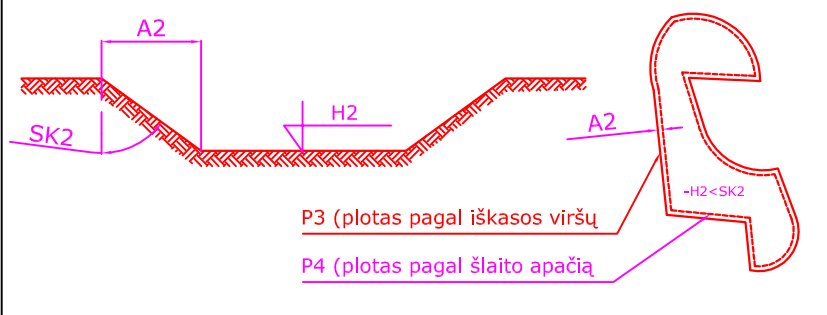
**Sankirtos taškas T1 randamas pagal
duomenis pateiktus uzduotyje**

Iškaskos Nr.2 schema (naujesnės iškaskos ribos)



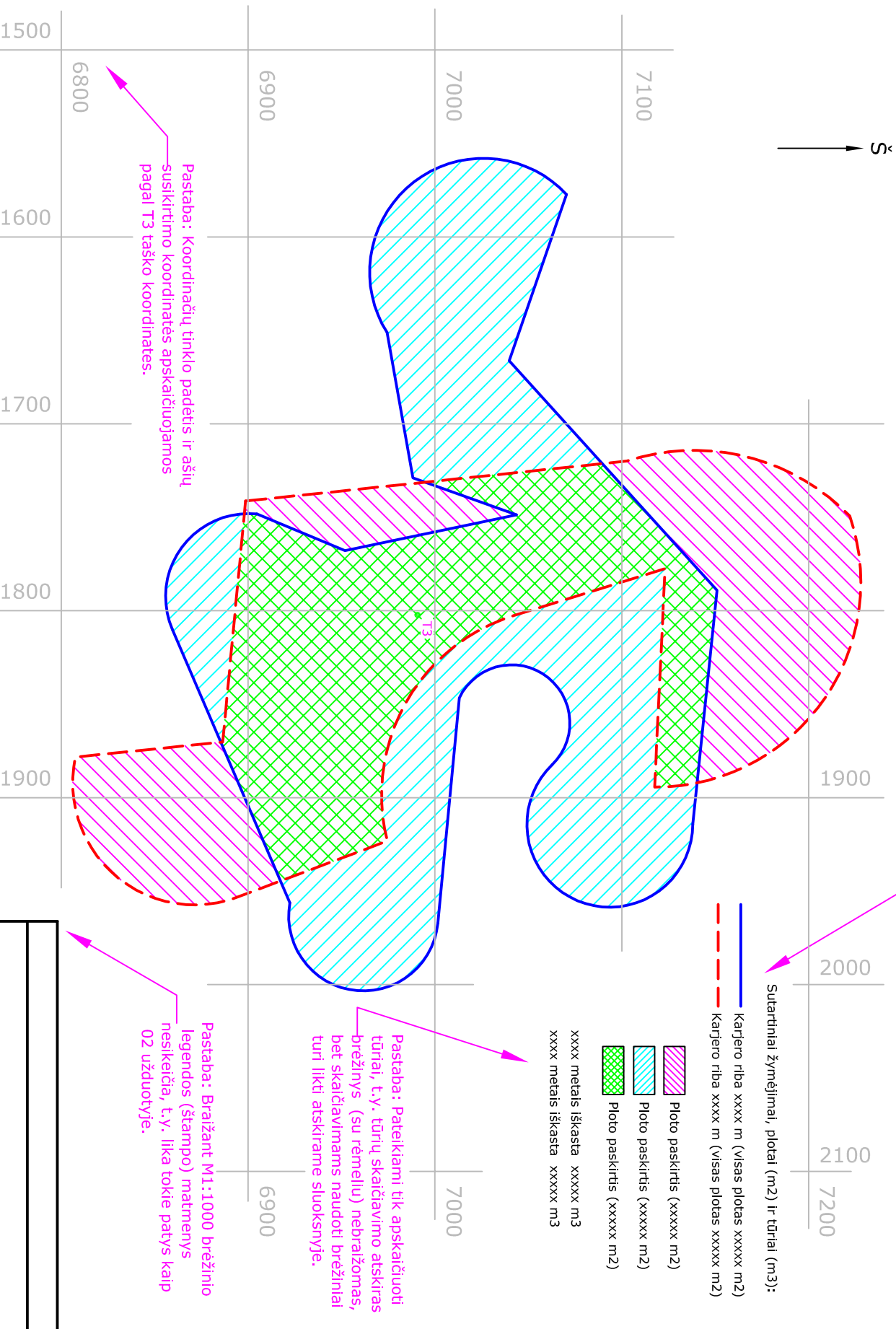
Sankirtos taškas T2 randamas pagal duomenis pateiktus užduotyje

Iškaskos pjūvio ir plotų schema



Iškasų plotų palyginamasis brėžinys

Pastaba: Plotai, iškasto grunto kiekiai bei kiti duomenys surašomi tokiame, kokie gaunasi brėžiant (skaičiuojant) pagal užduoties duomenis



Sutarťiniai žymėjimai, plotai (m²) ir tūriai (m³):

- Karjero riba xxxx m (visas plotas xxxxx m²)
- Karjero riba xxxx m (visas plotas xxxxx m²)

- ▨ Plotas paskirtis (xxxxxx m²)
- ▨ Plotas paskirtis (xxxxxx m²)
- ▨ Plotas paskirtis (xxxxxx m²)

xxxx metais iškasta xxxxx m³
 xxxx metais iškasta xxxxx m³

Pastaba: Pateikiami tik apskaičiuoti tūriai, t.y. tūrių skaičiavimo atskiras brėžinys (su remeliu) nebraižomas, bet skaičiavimams naudoti brėžiniai turi likti atskirame siuoksnyje.

Pastaba: Braižant M1:1000 brėžinio legendos (štampo) matmenys nesikeičia, t.y. lika tokie patys kaip 02 užduotyje.

Pastaba: Koordinačių tinklo padėtis ir ašių susikirtimo koordinatės apskaičiuojamos pagal T3 taško koordinates.

Pastaba. Taip turėtų atrodyti baigtas brėžinys išjungus visus pagalbinius sluoksnius.

| | | | |
|---------|--|----------|--|
| Braižė | | | |
| Data | | | |
| Parašas | | Mastelis | |