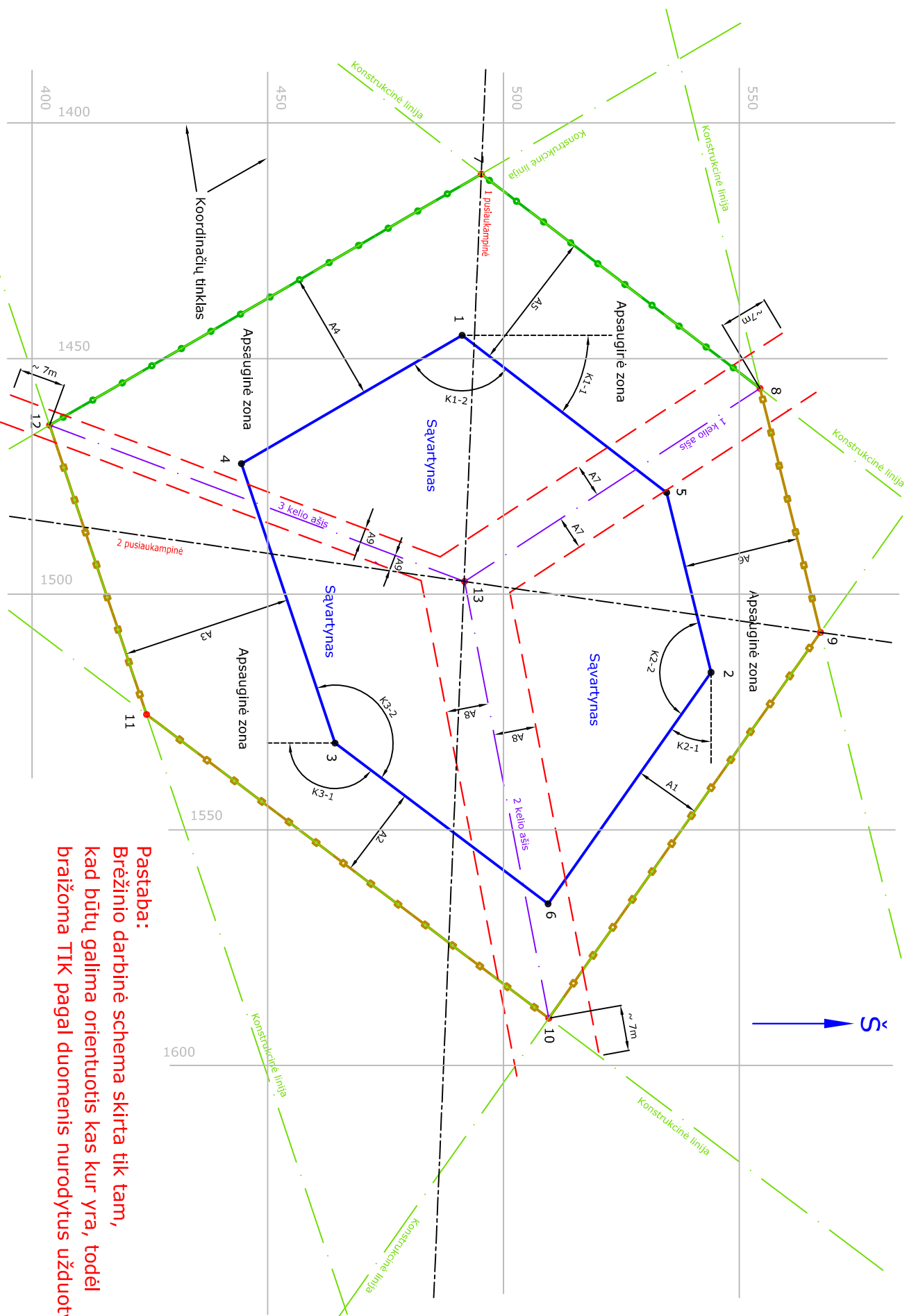


# Brėžinio darbinė schema

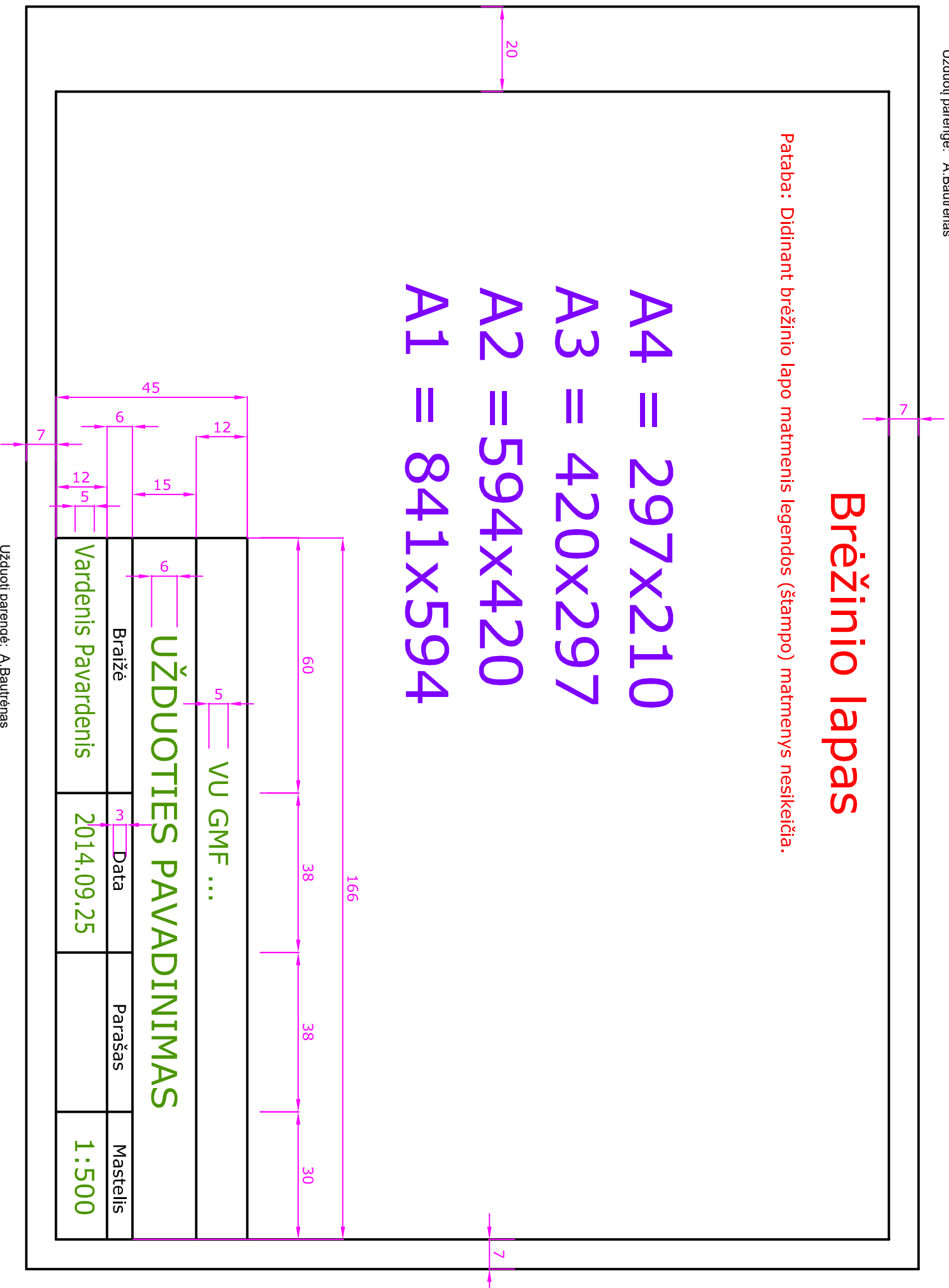


**Pastaba:**  
Brėžinio darbinė schema skirta tik tam,  
kad būtų galima orientuotis kas kur yra, todėl  
braižoma TIK pagal duomenis nurodytus užduotyje.

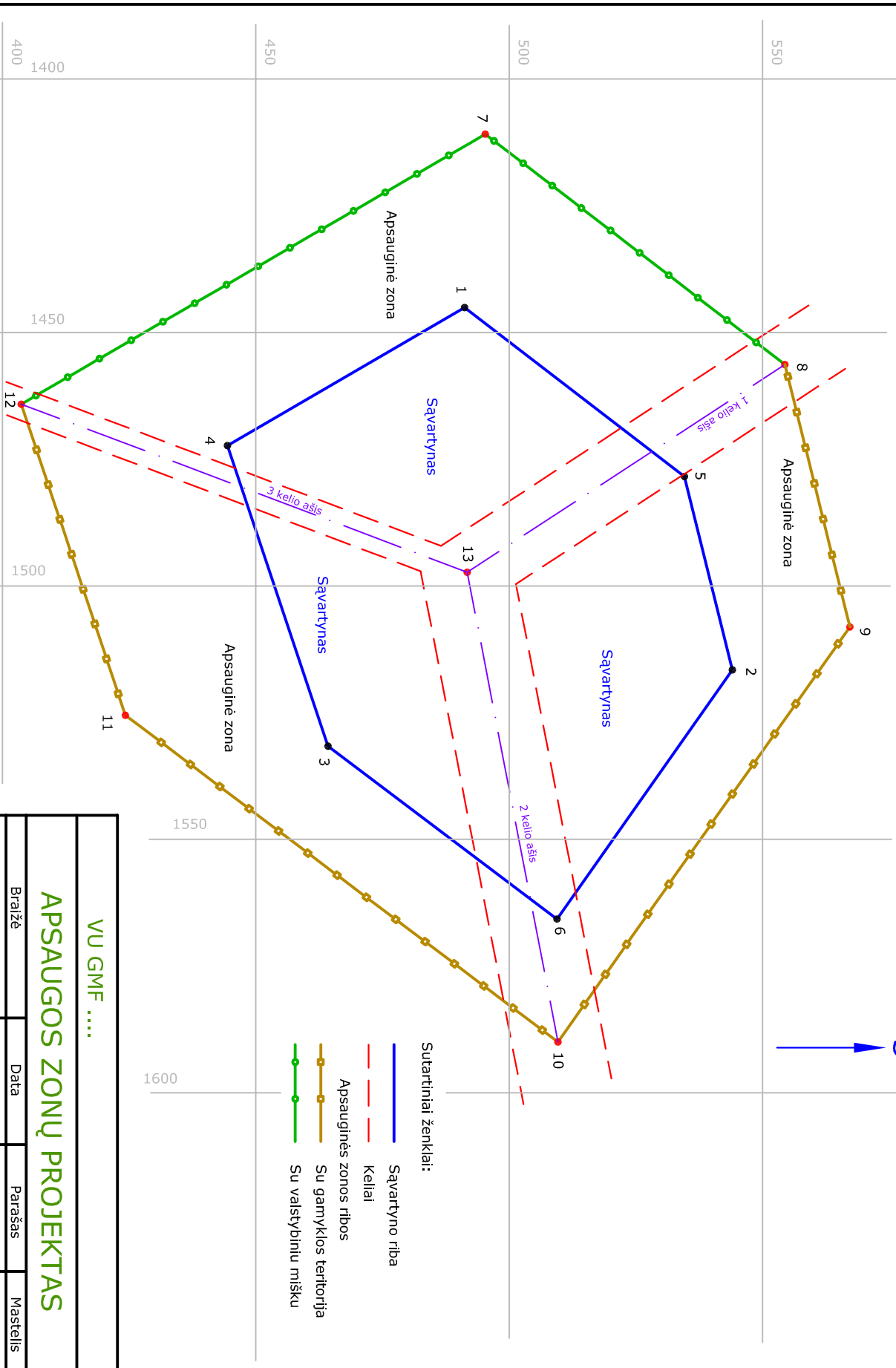
# Brėžinio lapas

Pataba: Didinant brėžinio lapo matmenis legendos (štampo) matmenys nesikeičia.

A4 = 297x210  
 A3 = 420x297  
 A2 = 594x420  
 A1 = 841x594



Pastaba: Taip turėtų atrodyti baigtas brėžinys išjungus visus pagalbinius sluoksnius.



Sutarminiai ženklai:

- Savartyno riba
- - - Kellai
- Apsauginės zonos ribos
- Su gamyklos teritorija
- Su valstybiniu mišku

<b>VU GMF .....</b>			
<b>APSAUGOS ZONŲ PROJEKTAS</b>			
Braižė	Data	Parašas	Mastelis
A. Baurėnas	2014.09.25		<b>1 : 500</b>